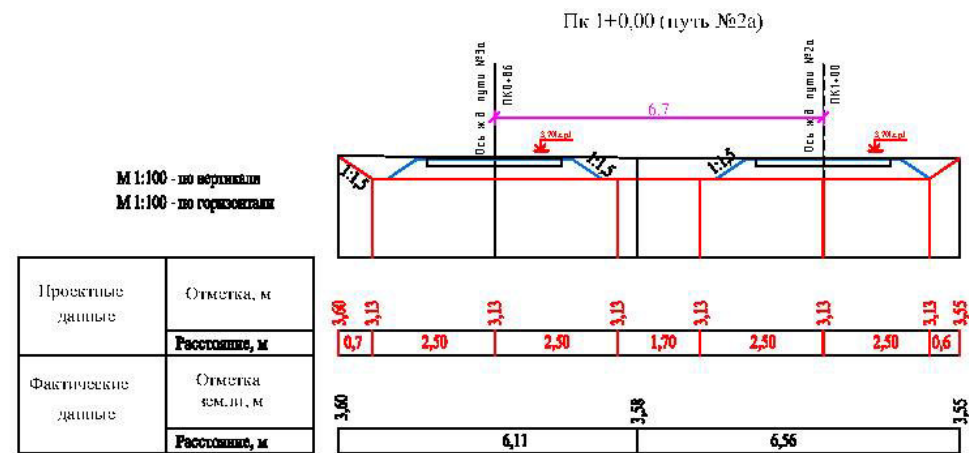
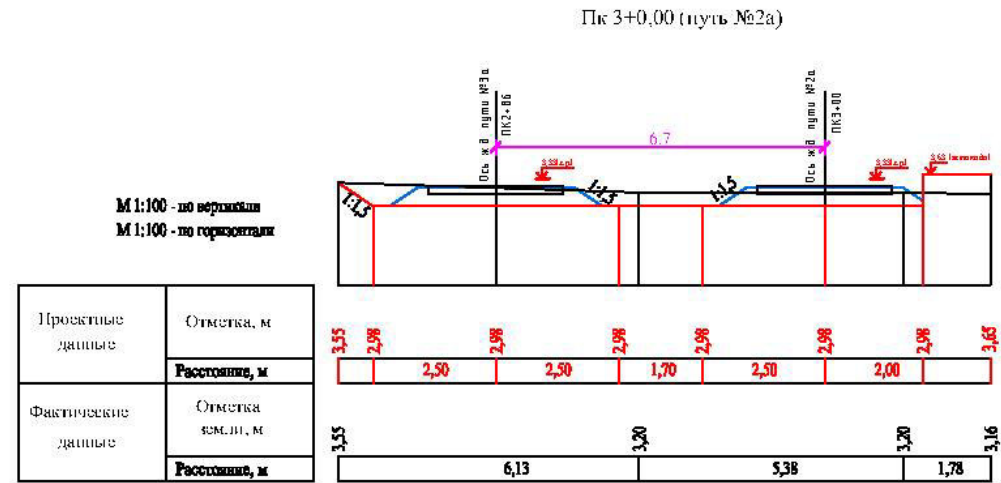


# Проект планировки территории для размещения линейного объекта "Участок железнодорожного пути не общего пользования, общей длиной 836 п.м. для общества с ограниченной ответственностью "Сити Лэнд"

## Схема вертикальной планировки Поперечный профиль




Конструктивные поперечные профили верхнего строения ж.д. пути приняты согласно СП 37.13330.2012 и СП 32-104-98.

Заказчик - ООО "Сити Лэнд"										
Изм.	Кол.	Лист	Недок	Подп.	Дата	Проект планировки территории линейного объекта "Участок железнодорожного пути не общего пользования, общей длиной 836 п.м. для общества с ограниченной ответственностью "Сити Лэнд"	Стадия	Лист	Листов	
Директор	Демин						Архангельская область, г. Архангельск, ул. Лесозаводская	П, РД	1	1
Составил	Михота									
Проверил	Колобова									
Схема вертикальной планировки и инженерной подготовки территории							Индивидуальный предприниматель А.А. Демин			

Данная схема подготовлена на основе листа 4 2-17-П-1.ПЖ проектной документации разработанной ООО "ПРОМТРАНСПРОЕКТ"

# Проект планировки территории для размещения линейного объекта "Участок железнодорожного пути не общего пользования, общей длиной 836 п.м. для общества с ограниченной ответственностью "Сити Лэнд"

## Схема вертикальной планировки Продольный профиль



Данная схема подготовлена на основе листа 4 2-17-П-1.ПЖ проектной документации разработанной ООО "ПРОМТРАНСПРОЕКТ"

Заказчик - ООО "Сити Лэнд"					
Изм.	Кол.	Лист	Недок	Подп.	Дата
Директор	Демин				
Составил	Михота				
Проверил	Колобова				
Проект планировки территории линейного объекта "Участок железнодорожного пути не общего пользования, общей длиной 836 п.м. для общества с ограниченной ответственностью "Сити Лэнд"					
Архангельская область, г. Архангельск, ул. Лесозаводская			Стадия	Лист	Листов
			П, РД	1	1
Схема вертикальной планировки и инженерной подготовки территории					Индивидуальный предприниматель А.А. Демин